

Bundesgesellschaft für Endlagerung (/de/) > Endlagersuche (/de/endlagersuche/)  
> Zwischenbericht Teilgebiete

The screenshot shows a web application interface for 'Zwischenbericht Teilgebiete'. At the top left, there is a 'BGE' logo and the title 'Zwischenbericht Teilgebiete'. To the right of the title are three empty parentheses '() () ()'. Below the title bar, there is a vertical toolbar on the left with icons for zooming in (+), zooming out (-), and a home icon. In the center, there is a search bar with a magnifying glass icon and a 'Gib mir einen Hinweis' button. On the right side, there is a legend titled 'Teilgebiete' with a dropdown arrow and an eye icon. The legend lists four categories: 'Tertiäres Tongestein', 'Prätertiäres Tongestein', 'Steinsalz in steiler Lagerung', and 'Steinsalz'. Each category has a right-pointing triangle and an eye icon. At the bottom left, there is a scale bar showing '1 km'. At the bottom center, there is a text box that reads 'Esri, HERE, Garmin, METI/NASA, USGS Powered by Esri'.

Die Teilgebiete sind in der Karte farblich nach Wirtsgesteinstyp hervorgehoben und können ein- und ausgeblendet werden (Augensymbol). Wenn Sie das Auge ganz oben für die Gesamtkarte ausschalten, können Sie im Anschluss die einzelnen Teilgebiete einzeln einblenden. Weitere

Informationen zu einem Teilgebiet erhalten Sie per Klick auf das jeweilige Gebiet. Nach kurzer Ladezeit öffnet sich dann ein Infofenster.

**Legende**

<span style="color: blue;">■</span> Tertiäres Tongestein	<span style="color: green;">■</span> Steinsalz in steiler Lagerung	<span style="color: orange;">■</span> Kristallines Wirtsgestein
<span style="color: purple;">■</span> Prätertiäres Tongestein	<span style="color: lightblue;">■</span> Steinsalz in stratiformer Lagerung	

URL der interaktiven Karte

(externer Link)

(<https://experience.arcgis.com/experience/b8ec642296ef48a19afc9759d4b757ee/>)

Auflistung aller Teilgebiete

und Landkreise mit

zugeordneten Teilgebieten

([/de/endlagersuche/zwischenbericht-](/de/endlagersuche/zwischenbericht-teilgebiete/liste-aller-teilgebiete/)

[teilgebiete/liste-aller-](/de/endlagersuche/zwischenbericht-teilgebiete/liste-aller-teilgebiete/)

[teilgebiete/](/de/endlagersuche/zwischenbericht-teilgebiete/liste-aller-teilgebiete/))

## Zwischenbericht Teilgebiete

Der Zwischenbericht Teilgebiete ist der erste Meilenstein auf dem Weg zu einem Endlager für hochradioaktive Abfälle in Deutschland. Die Basis bilden Daten über den tiefen geologischen Untergrund. 1.040.605 Dateien haben die Bundesgesellschaft für Endlagerung (BGE) bis zum Datenstichtag 1. Juni 2020 aus Bundes- und Landesbehörden erreicht und wurden im Zwischenbericht Teilgebiete verarbeitet. Diese Daten stammen aus dem Bereich des Bergbaus, der Erdöl- oder Erdgasförderung oder aus Geothermiebohrungen. Die BGE hat den Zwischenbericht Teilgebiete am 28. September 2020 veröffentlicht und dem Bundesamt für die Sicherheit der nuklearen Entsorgung (BASE) (externer Link)

([https://www.base.bund.de/DE/themen/soa/akteure-](https://www.base.bund.de/DE/themen/soa/akteure-aufgaben/akteure-aufgaben_node.html;jsessionid=5AD8DA13B99AF740C45582DBB8A5574F1_cid349)

[aufgaben/akteure-](https://www.base.bund.de/DE/themen/soa/akteure-aufgaben/akteure-aufgaben_node.html;jsessionid=5AD8DA13B99AF740C45582DBB8A5574F1_cid349)

[aufgaben\\_node.html;jsessionid=5AD8DA13B99AF740C45582DBB8A5574F1\\_cid349](https://www.base.bund.de/DE/themen/soa/akteure-aufgaben/akteure-aufgaben_node.html;jsessionid=5AD8DA13B99AF740C45582DBB8A5574F1_cid349) übergeben.

Der Bericht stellt einen Zwischenstand der Arbeiten der BGE dar und dient als Grundlage für die Öffentlichkeitsbeteiligung, bevor Fakten geschaffen werden. Dies wird erstmals mit Ende des nächsten Schrittes der Fall sein, wenn die BGE Vorschläge über überfällig zu erkundende Standortregionen macht, über die der Bundesgesetzgeber eine Entscheidung trifft.

Die weiße Landkarte, die am Anfang des

Standortauswahlverfahrens stand, wird damit bunter. Denn der Zwischenbericht Teilgebiete zeigt auf, welche Gebiete in

Deutschland bei der Endlagersuche schon jetzt ausgeschlossen

## Dokumente

📎 Zwischenbericht

Teilgebiete (PDF, 25,5 MB)

([/fileadmin/user\\_upload/Standortsuche/Wesentliche\\_Unterlagen/Zwischenbericht\\_Teil](/fileadmin/user_upload/Standortsuche/Wesentliche_Unterlagen/Zwischenbericht_Teilgebiete.pdf)

📎 Zusammenfassung (PDF,

1,9 MB)

([/fileadmin/user\\_upload/Standortsuche/Wesentliche\\_Unterlagen/Zwischenbericht\\_Teil](/fileadmin/user_upload/Standortsuche/Wesentliche_Unterlagen/Zwischenbericht_Teilgebiete_Zusammenfassung.pdf)

📎 Summary Sub-areas

Interim Report (PDF, 1,9 MB)

([/fileadmin/user\\_upload/Standortsuche/Wesentliche\\_Unterlagen/Zwischenbericht\\_Teil](/fileadmin/user_upload/Standortsuche/Wesentliche_Unterlagen/Zwischenbericht_Teilgebiete_Summary_Sub_areas_Interim_Report_barrierefrei.pdf)

[areas\\_Interim\\_Report\\_barrierefrei.pdf](/fileadmin/user_upload/Standortsuche/Wesentliche_Unterlagen/Zwischenbericht_Teilgebiete_Summary_Sub_areas_Interim_Report_barrierefrei.pdf))

## Teilgebiete-Karten:

📎 Format A0 (JPG, 15,8 MB)\*

([/fileadmin/user\\_upload/Standortsuche/Wesentliche\\_Unterlagen/Zwischenbericht\\_Teil](/fileadmin/user_upload/Standortsuche/Wesentliche_Unterlagen/Zwischenbericht_Teilgebiete_Karte_A0.jpg)

📎 Format A3 (JPG, 10,2 MB)

([/fileadmin/user\\_upload/Standortsuche/Wesentliche\\_Unterlagen/Zwischenbericht\\_Teil](/fileadmin/user_upload/Standortsuche/Wesentliche_Unterlagen/Zwischenbericht_Teilgebiete_Karte_A3.jpg)

📎 Format A4 (JPG, 5,9 MB)\*

([/fileadmin/user\\_upload/Standortsuche/Wesentliche\\_Unterlagen/Zwischenbericht\\_Teil](/fileadmin/user_upload/Standortsuche/Wesentliche_Unterlagen/Zwischenbericht_Teilgebiete_Karte_A4.jpg)

*Bei den Karten im Format A0*

*und A4 wurden Hintergrund*

*bzw. Schriftgröße angepasst.*

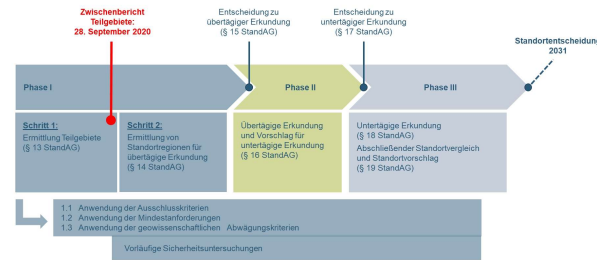
## Untersetzende Unterlagen

📎 Anwendung

Ausschlusskriterien gemäß §

22 StandAG (PDF, 10,6 MB,

werden können. Und er benennt diejenigen Gebiete, die im weiteren Verfahren näher untersucht werden – 90 sogenannte Teilgebiete (/de/endlagersuche/zwischenbericht-teilgebiete/liste-all-er-teilgebiete/).



(/fileadmin/\_processed\_/8/a/csm\_Standortauswahl\_Phasen\_V2\_e922506e2e.jpg)

### Was sind Teilgebiete bei der Endlagersuche?

Gemäß Standortauswahlgesetz (StandAG) ([https://www.gesetze-im-internet.de/standag\\_2017/BJNR107410017.html](https://www.gesetze-im-internet.de/standag_2017/BJNR107410017.html)) sind **Teilgebiete** die Gebiete, die günstige geologische Voraussetzungen für die sichere Endlagerung hochradioaktiver Abfälle erwarten lassen. Um diese zu bestimmen, hat die BGE die im StandAG definierten Ausschlusskriterien (AK) (<https://www.youtube.com/watch?v=UiwkNrStpLs>), Mindestanforderungen (MA) (<https://www.youtube.com/watch?v=i74wO1jkaBw>) und geowissenschaftlichen Abwägungskriterien (geoWK) (<https://www.youtube.com/watch?v=G5KNVmFvPu0>) mit Hilfe der vorhandenen Datenbasis angewendet.

Wie die BGE dabei genau vorgegangen ist, wird in den sogenannten untersetzenden Unterlagen erläutert. Umfangreiche Datenberichte geben darüber hinaus Einblick in die zugrundeliegende Datenbasis. Dem Zwischenbericht liegen ausschließlich geologische Kriterien zugrunde. Raumplanerische Aspekte wie zum Beispiel der Abstand zur Wohnbebauung oder Nähe zu Naturschutzgebieten spielen erst in den weiteren Arbeitsschritten eine Rolle.

"Wichtig ist: Der Zwischenbericht Teilgebiete ist kein abschließendes Ergebnis, sondern ein erster Zwischenstand", sagt Steffen Kanitz, Geschäftsführer der BGE und zuständig für den Bereich Standortauswahl. "Bürger\*innen sollen schon einen umfangreichen Einblick in unsere Arbeit erhalten, bevor Fakten

nicht barrierefrei)

(/fileadmin/user\_upload/Standortsuche/Wesentliche\_Unterlagen/Zwischenbericht\_Teilg

#### 📄 Datenbericht

Ausschlusskriterien gemäß §

22 StandAG (PDF, 0,9 MB)

(/fileadmin/user\_upload/Standortsuche/Wesentliche\_Unterlagen/Zwischenbericht\_Teilg

#### 📄 Anwendung

Mindestanforderungen

gemäß § 23 StandAG (PDF,

19,6 MB, nicht barrierefrei)

(/fileadmin/user\_upload/Standortsuche/Wesentliche\_Unterlagen/Zwischenbericht\_Teilg

#### 📄 Teilgebiete und

Anwendung

geowissenschaftliche

Abwägungskriterien gemäß §

24 StandAG (PDF, 5,4 MB,

nicht barrierefrei)

(/fileadmin/user\_upload/Standortsuche/Wesentliche\_Unterlagen/Zwischenbericht\_Teilg

#### Datenbericht

Mindestanforderungen

gemäß § 23 StandAG und

geowissenschaftliche

Abwägungskriterien gemäß §

24 StandAG (nicht

barrierefrei):

📄 Teil 1 (PDF, 4,1 MB)

(/fileadmin/user\_upload/Standortsuche/Wesentliche\_Unterlagen/Zwischenbericht\_Teilg

📄 Teil 2 (PDF, 24,9 MB)

(/fileadmin/user\_upload/Standortsuche/Wesentliche\_Unterlagen/Zwischenbericht\_Teilg

📄 Teil 3 (PDF, 32,9 MB)

(/fileadmin/user\_upload/Standortsuche/Wesentliche\_Unterlagen/Zwischenbericht\_Teilg

📄 Teil 4 (PDF, 45,7 MB)

(/fileadmin/user\_upload/Standortsuche/Wesentliche\_Unterlagen/Zwischenbericht\_Teilg

#### 📄 § 36 Salzstock Gorleben

(PDF, 1,5 MB)

(/fileadmin/user\_upload/Standortsuche/Wesentliche\_Unterlagen/Zwischenbericht\_Teilg

Anlagen zu diesen

Dokumenten sowie weitere

Unterlagen finden Sie hier.

geschaffen werden." Die Veröffentlichung des Zwischenberichts ist auch der Startschuss für das erste gesetzlich vorgeschriebene Beteiligungsformat, die Fachkonferenz Teilgebiete, und eröffnet damit weitere Möglichkeiten der Einflussnahme.

(/de/endlagersuche/wesentliche-unterlagen/zwischenbericht-teilgebiete/)

### Aufzeichnung: Pressekonferenz zum Zwischenbericht Teilgebiete



#### Wie geht es nach Veröffentlichung des Zwischenberichts Teilgebiete weiter?

Die BGE hat ihre Ergebnisse unter anderem während der Auftaktveranstaltung der Fachkonferenz Teilgebiete ([https://www.endlagersuche-infoplattform.de/webs/Endlagersuche/DE/Fachkonferenz/fachkonferenz\\_node.html](https://www.endlagersuche-infoplattform.de/webs/Endlagersuche/DE/Fachkonferenz/fachkonferenz_node.html)) am 17. und 18. Oktober 2020 öffentlich präsentiert und erläutert. Diese sowie die sich noch anschließenden Veranstaltungen im Februar, April und Juni 2021 werden vom BASE als Träger der Öffentlichkeitsbeteiligung und als Dienstleister für die Fachkonferenz Teilgebiete organisiert. Die Fachkonferenz organisiert sich selbst.

Ziel der BGE ist, Nachvollziehbarkeit und größtmögliche Transparenz herzustellen. Zudem können Bürgerinnen und Bürger Hinweise geben, Vorschläge und Anmerkungen machen, die in die weitere Arbeit der BGE und in den Vorschlag zu übertägig zu erkundenden Standortregionen einfließen können. Die Entscheidung darüber, welche Gebiete dies schlussendlich sein werden, trifft der Bundesgesetzgeber am Ende der ersten Phase des Suchverfahrens.

#### Haben Sie Fragen?

Nehmen Sie gerne Kontakt zu uns auf:

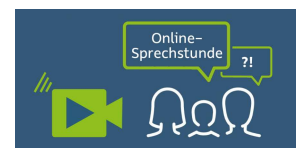
Telefonnummer: 05171 – 543 9000

E-Mail: [dialog@bge.de](mailto:dialog@bge.de)



#### Die Fachkonferenz Teilgebiete


Nach der Auftaktveranstaltung im Oktober 2020 folgen weitere Termine im Februar, April und Juni 2021. Mehr zu den Konferenzen und wie Sie sich unabhängig von der Teilnahme in das Suchverfahren einbringen können, erfahren Sie auf der Infoplattform zur Endlagersuche (externer Link) ([https://www.endlagersuche-infoplattform.de/webs/Endlagersuche/DE/Fachkonferenz/fachkonferenz\\_node.html](https://www.endlagersuche-infoplattform.de/webs/Endlagersuche/DE/Fachkonferenz/fachkonferenz_node.html)).



**Online-Sprechstunden der BGE**

Sie haben Fragen zu einem Teilgebiet? Die BGE bietet bis zum 6. November 2020

Online-Sprechstunden für jedes Teilgebiet an, in denen unsere Expert\*innen Ihre Fragen live beantworten. Um zu erfahren, wann Ihre Sprechstunde stattfindet, wählen Sie bitte in der interaktiven Karte ein Teilgebiet aus und klicken auf "Weitere Informationen".

Oder nutzen Sie diese durchsuchbare  Landkreis-Liste

[/fileadmin/user\\_upload/Standortsuche/Wesentliche\\_Unterlagen/Zwischenbericht\\_Teilg](/fileadmin/user_upload/Standortsuche/Wesentliche_Unterlagen/Zwischenbericht_Teilg)

**Unser Weg zum Zwischenbericht Teilgebiete – multimedial erzählt**

Mit dem Aufruf der Multimedia-Anwendung erklären Sie sich damit einverstanden, dass Daten in Form von Cookies an Esri Inc. übermittelt werden.


Multimedia-Anwendung laden


Vollbildmodus (/de/endlagersuche/zwischenbericht-teilgebiete/storymap-vollbild/)

NAVIGATION	BGE IM DIALOG	AKTUELLES	RECHTLICHE HINWEISE
BGE (/de/bge/)	Infostellen (/de/infostellen/)	Meldungen und Pressemitteilungen (/de/aktuelles/meldungen-und-pressemitteilungen/)	Impressum (/de/impressum/)
Endlagersuche (/de/endlagersuche/)	Presse (/de/bge/presse/)	Stellenangebote (/de/aktuelles/stellenangebote/)	Datenschutz (/de/datenschutz/)
Asse (/de/asse/)	Kontakt (/de/kontakt/)	Ausschreibungen (/de/aktuelles/ausschreibungen/)	Erklärung zur Barrierefreiheit (/de/erklaerung-zu-barrierefreiheit/)
Konrad (/de/konrad/)	Einblicke.de (/de/linkliste/einblicke.de/)		
Morsleben (/de/morsleben/)			

 ([https://twitter.com/die\\_bge](https://twitter.com/die_bge))

 (<https://www.facebook.com/dieBGE>)

 (<https://www.xing.com/companies/bundesgesellschaftf%C3%BCrendlagerungmbh>)

 (<https://www.youtube.com/channel/UCgzaj989xHJFTVRC2NNusJw>)

 (<https://de.linkedin.com/company/die-bge>)

© 2020 Bundesgesellschaft für Endlagerung

Liste aller Teilgebiete  
(/de/endlagersuche/zwischenbericht-teilgebiete/liste-  
aller-teilgebiete/)